





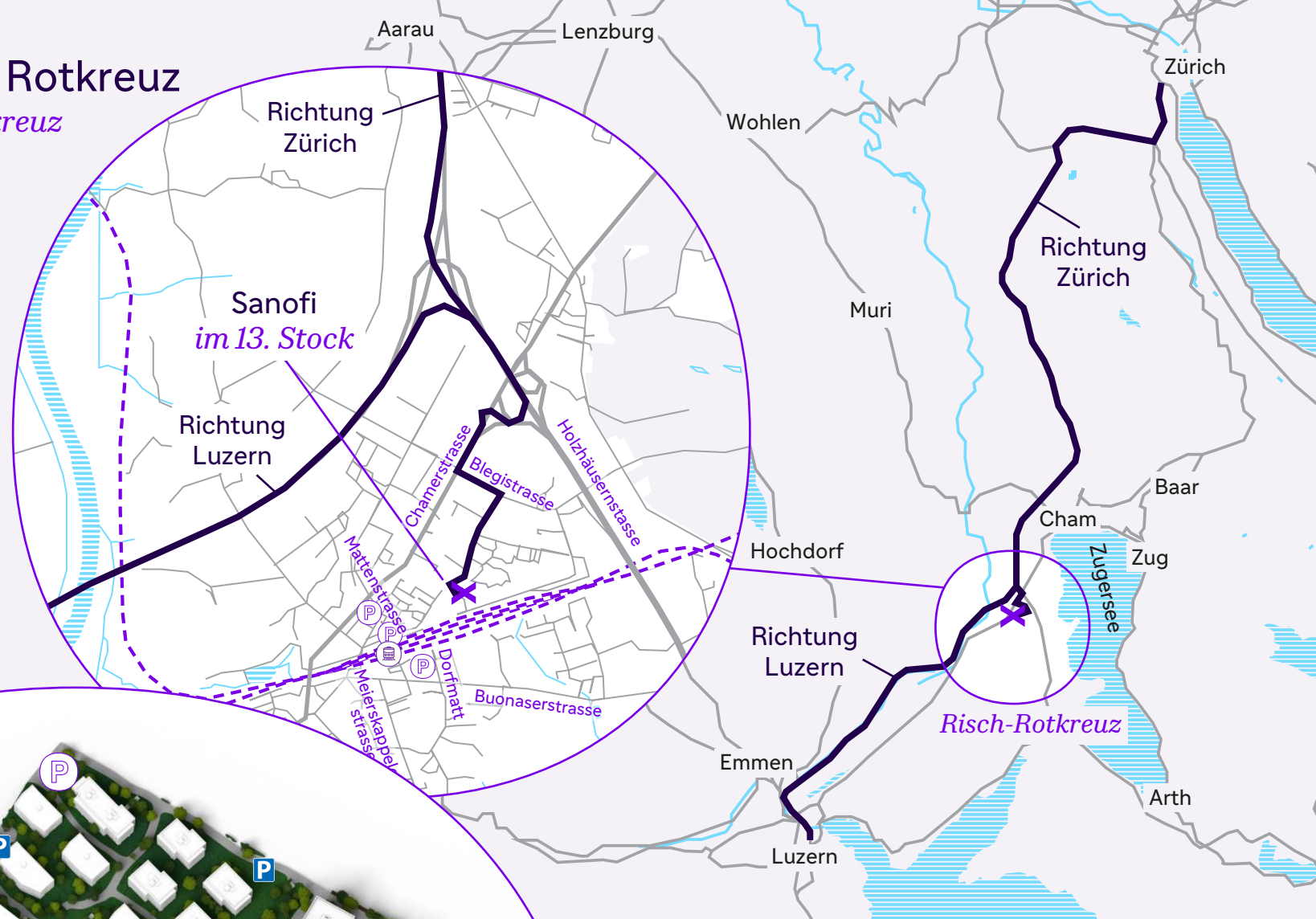


# Zufahrtsplan Sanofi in Rotkreuz

*Suurstoffi 2, 6343 Rotkreuz*

-  Sanofi in Rotkreuz
-  Parkplatz
-  SBB Bahnhof
-  Anfahrtsweg
-  Wege / Strassen
-  Flüsse / Seen



Öffentliche Parkplätze	Zeit	Plätze
 <b>Mattenstrasse</b> Ecke Birkenstrasse – Mattenstrasse, Einfahrt an der Mattenstrasse	3 Min	kostenpflichtig
 P&R SBB – Dorfmat 1	5 Min	kostenpflichtig